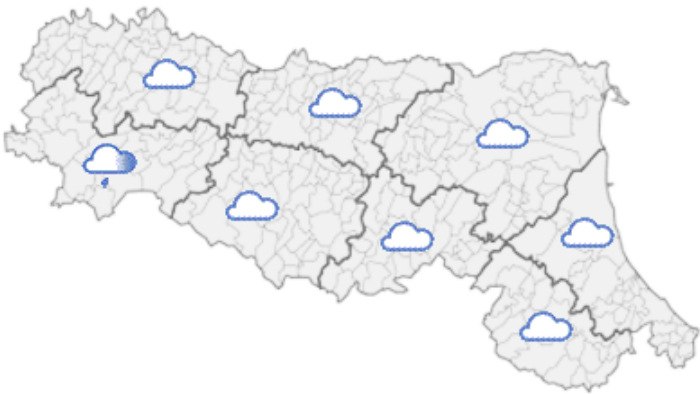






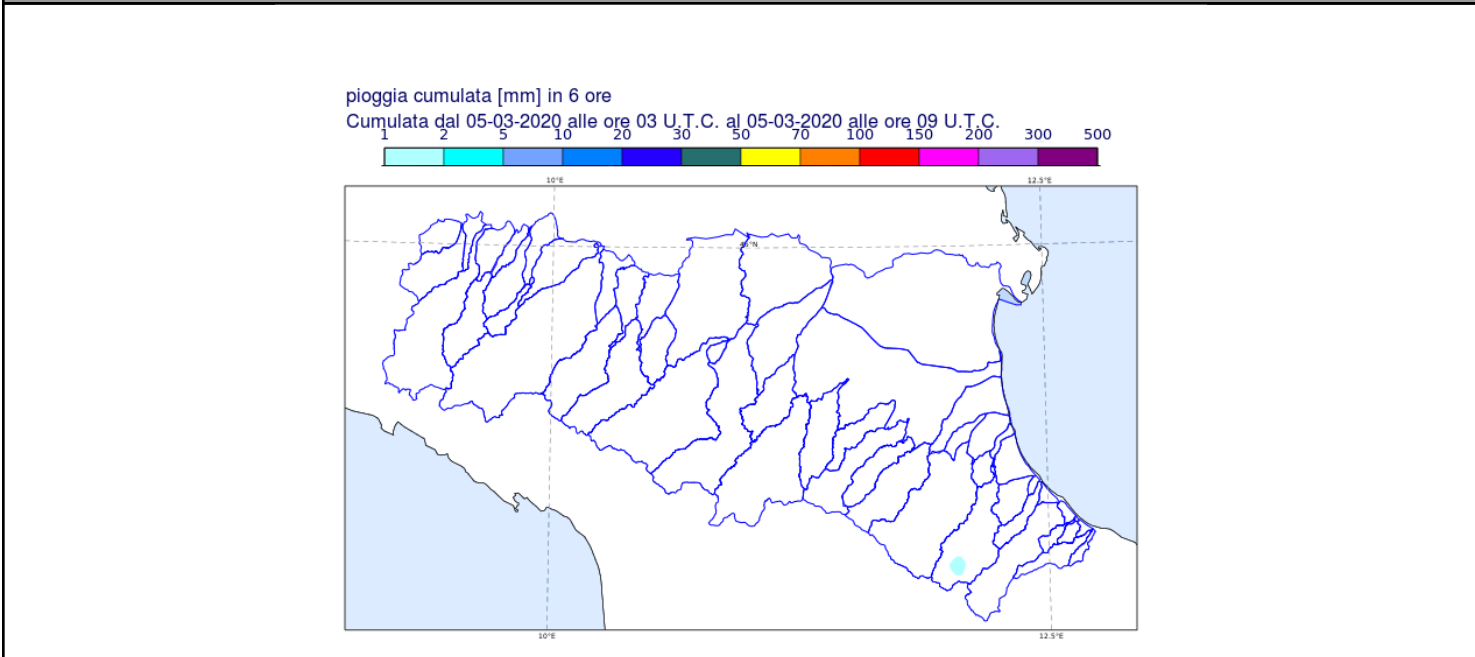


DOCUMENTO N.	DATA EMISSIONE	INIZIO VALIDITA'	FINE VALIDITA'
001/2020/07 ULTIMO	05/03/2020 11:44	05/03/2020 11:30	05/03/2020 17:00

PREVISIONE METEOROLOGICA PER LE PROSSIME ORE	LEGENDA PREVISIONE
	<ul style="list-style-type: none"> <li> Pioggia trascurabile (&lt;2 mm / 6h)</li> <li> Pioggia debole (5-10 mm / 6h)</li> <li> Pioggia moderata (10-30 mm / 6h)</li> <li> Pioggia elevata (&gt;30 mm / 6h)</li> <li> Pioggia mista a neve</li> <li> Neve</li> </ul>

La piena del Secchia si è esaurita.  
 La piena di Reno è in via di esaurimento con rientro dei livelli idrometrici nelle sezioni terminali di valle sotto il livello 1 nella giornata di oggi.  
 Si prevede nel pomeriggio una ripresa delle precipitazioni sul crinale appenninico a partire dal settore occidentale in estensione verso est.  
 Sono probabili pertanto nuovi superamenti di livello 1 nelle sezioni fluviali montane dei bacini centro occidentali a partire già dalla serata di oggi.

**PIOGGIA OSSERVATA NELLE ULTIME 6 ORE**



## PREVISIONI DELLE PIENE SUI CORSI D'ACQUA MAGGIORI

## BACINO RENO

STAZIONE IDROMETRICA	LIVELLO OSSERVATO			COLMO OSSERVATO/PREVISTO			SOGLIE RIF.		
	ORE	LIVELLO	Δ	LIVELLO	GG	HH	1	2	3
Opera Reno Panfilia	11:00	18.66	▼				20.0	21.8	23.4
Gallo	11:00	9.92	▼				9.3	12.0	13.7
Gandazzolo Reno	11:00	13.99	▼	<b>14.99</b>	<b>04/03</b>	<b>14:15</b>	12.5	14.8	17.0
Beccara Nuova Reno	10:30	6.87	▼				8.5	11.0	14.0

Note:

Tutti gli orari sono riferiti all'ora locale.  
I dati indicati in grassetto si riferiscono ai livelli al colmo osservati.

Δ - Tendenza

▲ in aumento

= stazionaria

▼ in diminuzione

Il Dirigente Referente Centro Funzionale

Sandro Nanni

Firma autografa omessa ai sensi dell'art.3, c.2, D.Lgs.  
12/02/1993, n.39